

ΦΑΡΑΓΓΙ ΣΑΜΑΡΙΑΣ

Το Φαράγγι της Σαμαριάς είναι το διασημότερο πεζοπορικό φαράγγι της Ευρώπης. Αποτελεί τμήμα του Ευρωπαϊκού μονοπατιού E4, ενώ χιλιάδες επισκέπτες το διασχίζουν κάθε καλοκαίρι, περπατώντας τα 15 χλμ του σε 5 με 7 ώρες.



Εικόνα 1 Φαράγγι Σαμαριάς


Γύρω από τον Πλατανιά υπάρχουν πολλές περιοχές που φιλοξενούν τα πλέον μοναδικά, ευαίσθητα και πολύτιμα στοιχεία του φυσικού μας πλούτου. Πρόκειται για προστατευόμενες περιοχές φυσικού κάλλους και πάρκα. Είναι τα διαμάντια της ελληνικής φύσης και προστατεύονται από την εθνική, την ευρωπαϊκή και τη διεθνή νομοθεσία. Οποιοσδήποτε επισκέπτης της Κρήτης αξίζει να τα επισκεφθεί, για να γνωρίσει την ομορφιά της χλωρίδας και της πανίδας του τόπου.



Εικόνα 2 Τοξωτή σπηλιά νησού Θεωρού

ΑΓΙΟΙ ΘΕΟΔΩΡΟΙ

Βρίσκονται βόρεια του Πλατανιά και διοικητικά ανήκουν στον δήμο Χανίων. Στα νότια υπάρχει μεγάλη σπηλιά με τοξωτή είσοδο. Η νησίδα αποτελεί περιοχή ειδικής προστασίας ως καταφύγιο για το κρητικό αγρίμι, το κρι-κρι, ενταγμένη στο δίκτυο **NATURA** 2000. Αποτελεί προστατευόμενη περιοχή και η αποβίβαση για τους επισκέπτες επιτρέπεται μόνο τον Ιούνιο, την ημέρα της γιορτής του ναού των Αγίων Θεοδώρων που έχει ανεγερθεί στο νησί.



Εικόνα 3 Θέα Geraniotis Beach

ΕΛΑΦΟΝΗΣΙ

Το Ελαφονήσι βρίσκεται στο νοτιοδυτικό άκρο του νομού Χανίων της Κρήτης και είναι κάτι μεταξύ νησιού και χερσονήσου, διότι για να πάτε θα χρειαστεί να περπατήσετε μέσα στο νερό. Πρόκειται για τόπο ιδιαίτερου φυσικού κάλλους που αποτελεί προστατευόμενη περιοχή **Natura**.



Εικόνα 4 Ελαφονήσι Κισάμου

Hotel Πλατανιάς



ΠΡΟΣΤΑΤΕΥΟΜΕΝΕΣ ΠΕΡΙΟΧΕΣ ΦΥΣΙΚΟΥ ΚΑΛΟΥΣ

ΛΙΜΝΟΘΑΛΑΣΣΑ ΜΠΑΛΟΥ - ΓΡΑΜΒΟΥΣΑ

Ο Μπάλος είναι λιμνοθάλασσα η οποία βρίσκεται στη χερσόνησο της Γραμβούσας, στο βορειοδυτικό άκρο της Κρήτης. Διοικητικά υπάγεται στον δήμο Κισάμου και απέχει 17 χιλιόμετρα από το Καστέλι Κισάμου. Η λιμνοθάλασσα βρίσκεται ανάμεσα στη χερσόνησο της Γραμβούσας με τον ορεινό όγκο του Γεροσκίνου και τη βραχώδη χερσόνησο Τηγάνι. Χαρακτηρίζεται από αβαθή νερά και λευκή άμμο, η οποία κατά σημεία είναι ροζ λόγω των θρυμματισμένων οστράκων και κοραλλιών. Η χερσόνησος της Γραμβούσας χαρακτηρίζεται από τις κρημνώδεις πλαγιές της. Στην ανατολική πλευρά της λιμνοθάλασσας υπάρχουν αμμοθίνες στις



Εικόνα 5 Μπάλος

οποίες αναπτύσσονται τα φυτά ρείκι και σχίνος σε έρπουσα μορφή.

Η βλάστηση είναι κυρίως φρυγανική, με κυρίαρχα τα είδη τα αστοιβή, κεφαλοθύμαρο, ασπάλαθο, λαδανιά και ψευδοδίκταμο.

Στη χερσόνησο Τηγάνι φύεται επίσης το γαιδουράγκαθο. Η λιμνοθάλασσα είναι σημαντικός τόπος αναπαραγωγής για θαλάσσια ασπόνδυλα και σπονδυλωτά. Στη βόρεια πλευρά της χερσονήσου Τηγάνι βρίσκεται σπηλαιοβάραθρο. Σε αυτό είχαν καταφύγει το 1825, κατά τη διάρκεια της επανάστασης του 1821, γυναικόπαιδα ώστε να γλυτώσουν από τις σφαγές των Οθωμανών, ανεπιτυχώς όμως, καθώς ανακαλύφθηκαν και σφαγιάστηκαν.

Η περιοχή της χερσονήσου της Γραμβούσας είναι προστατευόμενος βιότοπος του δικτύου **Natura** 2000 με κωδικούς GR4340001 και GR4340017 και έχει χαρακτηριστεί τοπίο ιδιαίτερου φυσικού κάλους. Η λιμνοθάλασσα είναι προσβάσιμη ακτοπλοϊκώς, οδικώς και με πεζοπορία. Υπάρχει οργανωμένη ακτοπλοϊκή σύνδεση με το Καστέλι Κισάμου, με πλοία τα οποία επισκέπτονται επίσης την Ήμερη Γραμβούσα.



Εικόνα 6 Ήμερη Γραμβούσα

ΚΟΝΤΙΝΑ ΠΑΡΚΑ ΧΛΩΡΙΔΑΣ ΚΑΙ ΠΑΝΙΔΑΣ



BOTANICAL PARK & GARDENS OF CRETE

ΒΟΤΑΝΙΚΟ ΠΑΡΚΟ ΧΑΝΙΩΝ


Μια έκταση διακοσίων περίπου στρεμμάτων σας περιμένει να γνωρίσετε φρουτόδεντρα από όλο τον κόσμο, βότανα, φαρμακευτικά αλλά και καλλωπιστικά φυτά σε ένα πάρκο αλλιώτικο, όπου η διαμόρφωση του εδάφους και το μικροκλίμα της περιοχής το καθιστούν παράδεισο για εκατοντάδες φυτά και ζώα.



Στην Κρήτη οι καλλιέργειες φρούτων είναι παραδοσιακές. Τα δέντρα είναι απολύτως προσαρμοσμένα στο περιβάλλον του νησιού και παράγουν γευστικά προϊόντα.

Ο Κρητικός τρώει έξι φορές περισσότερα φρούτα από το μέσο κάτοικο των άλλων μεσογειακών περιοχών και έξι φορές περισσότερα από τον κάτοικο μιας βόρειας χώρας.

Ο μεσογειακός κήπος έχει καρποφόρα δέντρα με κερασιές, εσπεριδοειδή, τροπικά φυτά και αμπέλια. Εκτός τούτου, ο επισκέπτης έχει τη δυνατότητα να θαυμάσει την πανίδα του τόπου μέσα στο πάρκο, όπως τα άγρια πουλιά του πάρκου, είδη πεταλούδας, ζώα της φάρμας και διαφορετικά είδη ζώων της κρήτης, κάποια από τα οποία είναι προστατευόμενα είδη.



ΜΟΝΗ ΠΡΕΒΕΛΗ


Η λίμνη του Πρέβελη είναι περιοχή του Νομού Ρεθύμνης κοντά στο Λιβικό πέλαγος με την ομώνυμη Μονή και την διάσημη παραλία με το παραποτάμιο της φοινικόδασος με μήκος 1-2 χλμ μέσα σε φαράγγι. Το φοινικόδασος της Πρέβελης, έκτασης περίπου 40 στρεμμάτων, είναι το δεύτερο μεγαλύτερο φοινικόδασος της Κρήτης (με πρώτο εκείνο του Βάι) και σε αυτό συναντάται το είδος του αυτοφυούς κρητικού φοίνικα ή φοίνικα του Θεόφραστου. Εκτός από φοίνικες στο δάσος υπάρχουν λιγαριές, πικροδάφνες, χαρουπιές, σκίνα και καλαμιές. Η παραλία έχει ανοιχτόχρωμη άμμο και βοτσαλωτό βυθό, ενώ τα νερά είναι κρυστάλλινα. Απέχει περίπου 35 χλμ. από το Ρέθυμνο και 10 χλμ. από τον Πλακιά.



Εικόνα 6 Φαράγγι Κουρταλιώτη

ΚΟΥΡΤΑΛΙΩΤΙΚΟ ΦΑΡΑΓΓΙ

Το φαράγγι του Κουρταλιώτη βρίσκεται στα νότια του νομού Ρεθύμνου, 22 περίπου χλμ από την ομώνυμη πόλη και αποτελεί ένα από τα πλέον μαγευτικά αξιοθέατα της Κρήτης. Με μήκος που φτάνει τα 3 περίπου χλμ και ανάμεσα σε πυκνή βλάστηση, το φαράγγι του Κουρταλιώτη ξεκινάει από το χωριό Κοξαρέ και ρέει ανάμεσα στα βουνά Κουρουπά (984μ) και Ξηρό Όρος (904μ) για να καταλήξει στην Πρέβελη που βρέχεται από το Λιβικό Πέλαγος.



Εικόνα 7 Κουρταλιώτικο Φαράγγι Ρέθυμνο



Εικόνα 8 Φοινικόδασος Πρέβελης

ΛΙΜΝΗ ΑΓΥΑΣ

Παρόλο που δεν είναι φυσική λίμνη, η Αγυά υποστηρίζει μεγάλη ποικιλία από υδροτοπικές κοινότητες, αποτελώντας ίσως την πλουσιότερη στην Κρήτη. Η περιοχή της λίμνης της Αγυάς είναι σημαντικός τόπος για τα μεταναστευτικά και διαχειμάζοντα υδρόβια και παρυδάτια πουλιά. Σημαντικά είδη είναι ο λευκοτσικνιάς και η βαλτόπαπια. Ακόμη, η παρουσία του ενδημικού είδους σαύρας *Rodarcis cretensis* είναι σημαντική. Μάλιστα, η ύπαρξή της στην περιοχή σύντομα αποτέλεσε ένα ιδανικό υδροβιότοπο, που σήμερα εντάσσεται στο Δίκτυο **Natura**, καθώς φιλοξενεί πολλά ενδημικά είδη πουλιών, φυτών και ερπετών.



Εικόνα 9 Λίμνη Αγυάς

ΛΙΜΝΗ ΚΟΥΡΝΑ



Εικόνα 10 Λίμνη Κουρνώ

Η λίμνη Κουρνώ είναι η μοναδική φυσική λίμνη γλυκού νερού της Κρήτης. Στα νερά της λίμνης υπάρχουν χέλια, ενώ φιλοξενεί σπάνια για τη νήσο ψάρια, την αθερίνα και την ποταμοσαλιάρια. Άλλο ξενικό είδος είναι το κουνουπόψαρο που εισήχθη για να καταπολεμηθούν τα κουνούπια. Τα χέλια είναι τα μοναδικά που σε μικρή ηλικία έρχονται για να μεγαλώσουν στη λίμνη. Υπάρχουν επίσης ερπετά όπως τρανόσαυρες, αγιόφιδα και ένα σπάνιο είδος δίχρωμης χελώνας. Στην орνιθοπανίδα της λίμνης εντάσσονται κοινές πάπιες, βαλτόπαπιες, πορφυροτσικνιές, αργυροτσικνιές, νερόκοτες, φερεντίνια, χαλκόκοτες και κορμοράνοι. Η βλάστηση αποτελείται από ενδημικά φυτά της Κρήτης και της ανατολικής Μεσογείου, ενώ τα κοντινά υψώματα αποτελούνται από αραιή βλάστηση από πουρνάρια και φρύγανα.

Στη Δυτική πλευρά των Λευκών Ορέων βρίσκεται το μοναδικό σε ομορφιά και βλάστηση Φαράγγι της Αγίας Ειρήνης. Το φαράγγι αποτελεί τμήμα του Ευρωπαϊκού μονοπατιού E4, έχει μήκος 7,5 χιλιόμετρα και η διάβαση του διαρκεί περίπου τρεις ώρες. Η Νότια είσοδος απέχει 5 χιλιόμετρα από το παραθαλάσσιο χωριό της Σούγιας. Αποτελεί τμήμα της περιοχής **NATURA 2000** και έχει επίσης χαρακτηριστεί ως Καταφύγιο Άγριας Ζωής από το Υπουργείο Γεωργίας. Αποτελεί τμήμα του βιοτόπου του Κρητικού Αίγαγρου και χαρακτηρίζεται από ποικίλα μικροπεριβάλλοντα που αποτελούν καταφύγιο και ενδιαίτημα για πολλά είδη πανίδας. Χαρακτηριστικός είναι και ο πλούτος της δασικής βλάστησης τόσο από άποψη δένδρων (Κυπαρίσσι, Τραχεία πεύκη, Σφενδάμι, Πλάτανος, Πουρνάρι, Αριά) αλλά και των θάμνων, φρυγάνων καθώς και των αρωματικών φυτών με κυριότερο τον δίκταμο.



Εικόνα 11 Φαράγγι Αγίας Ειρήνης